



LES SENTIERS PÉDESTRES DE
NOTRE - DAME
DE LA BRILLAZ


Unite pastorale
NOTRE-DAME
DE LA BRILLAZ

ENSEMBLE SUR LE BON CHEMIN

De plus en plus d'habitants de Sarine Ouest ont pris l'habitude de parcourir les chemins de notre belle région. Quelques marcheurs expérimentés, issus de nos différentes paroisses, se sont réunis pour réfléchir à la mise en place d'un réseau de sentiers de randonnées. Une Commission "Sentiers pédestres" a été nommée par le Conseil de gestion de l'Unité pastorale Notre-Dame de la Brillaz. Après avoir examiné les itinéraires possibles, les besoins d'équipements, d'informations, un budget a été établi et approuvé par l'assemblée de l'Unité pastorale.

Après plus d'une année de travail sur le terrain, de rencontres et de démarches administratives, la Commission est heureuse aujourd'hui d'inviter les habitants de nos communautés paroissiales, villageoises ainsi que les hôtes de passage, à parcourir les sentiers de l'Unité pastorale.

Dix parcours ont été balisés en boucle, avec comme point de départ, l'église, la chapelle ou une place de parc d'une des sept paroisses. Ils permettent de redécouvrir une nature encore préservée, de beaux points de vue et les lieux de culte (églises, chapelles, oratoires). Un parcours pastoral thématique à l'intention des jeunes et des familles est proposé au départ de l'église de Noréaz.

Cette brochure donne toutes les informations utiles : cartes, profils, dénivelés des parcours et lieux de culte. A l'aide d'un QR code, vous pouvez accéder aux pages du site internet de l'UP qui se rapportent aux sentiers pédestres, avec des liens d'information.

Plusieurs tronçons de sentiers étroits ne sont pas conçus pour la pratique du vélo. Les chiens doivent être tenus en laisse. Merci de vous conformer au balisage et de respecter tout particulièrement les passages dans les domaines privés.

La Commission remercie les communes pour leur collaboration et leurs encouragements et les propriétaires privés pour leur bon accueil.

Avec le plaisir et l'assurance de rester sur le bon chemin, en votre compagnie, nous vous souhaitons de belles randonnées.

La Commission "Sentiers pédestres"



RANDONNEUR OU PÈLERIN ?



Source: PIXABAY

Dix boucles dans notre belle campagne fribourgeoise à l'intérieur du périmètre géographique de l'Unité pastorale Notre-Dame de la Brillaz. Dix chemins balisés pour la joie des randonneurs ou alors nous inviteraient-ils à un autre but, à une démarche de pèlerin ?

Qu'en est-il au juste ? Qu'est-ce qui distingue un pèlerin d'un randonneur ?

De prime abord, le pèlerin n'est pas un sportif. Le sport vient en second lieu dans son expérience, même s'il n'est pas interdit de commencer randonneur pour terminer pèlerin. Le pèlerin

cherche à reprendre contact avec tous les plans de son humanité, physique, psychique et spirituel; l'un éveillant l'autre dans un effet domino. Il se fait le pisteur des signes vivants qui l'habitent. Il en cherche les traces qui orienteront sa vie et lui donneront bon goût.

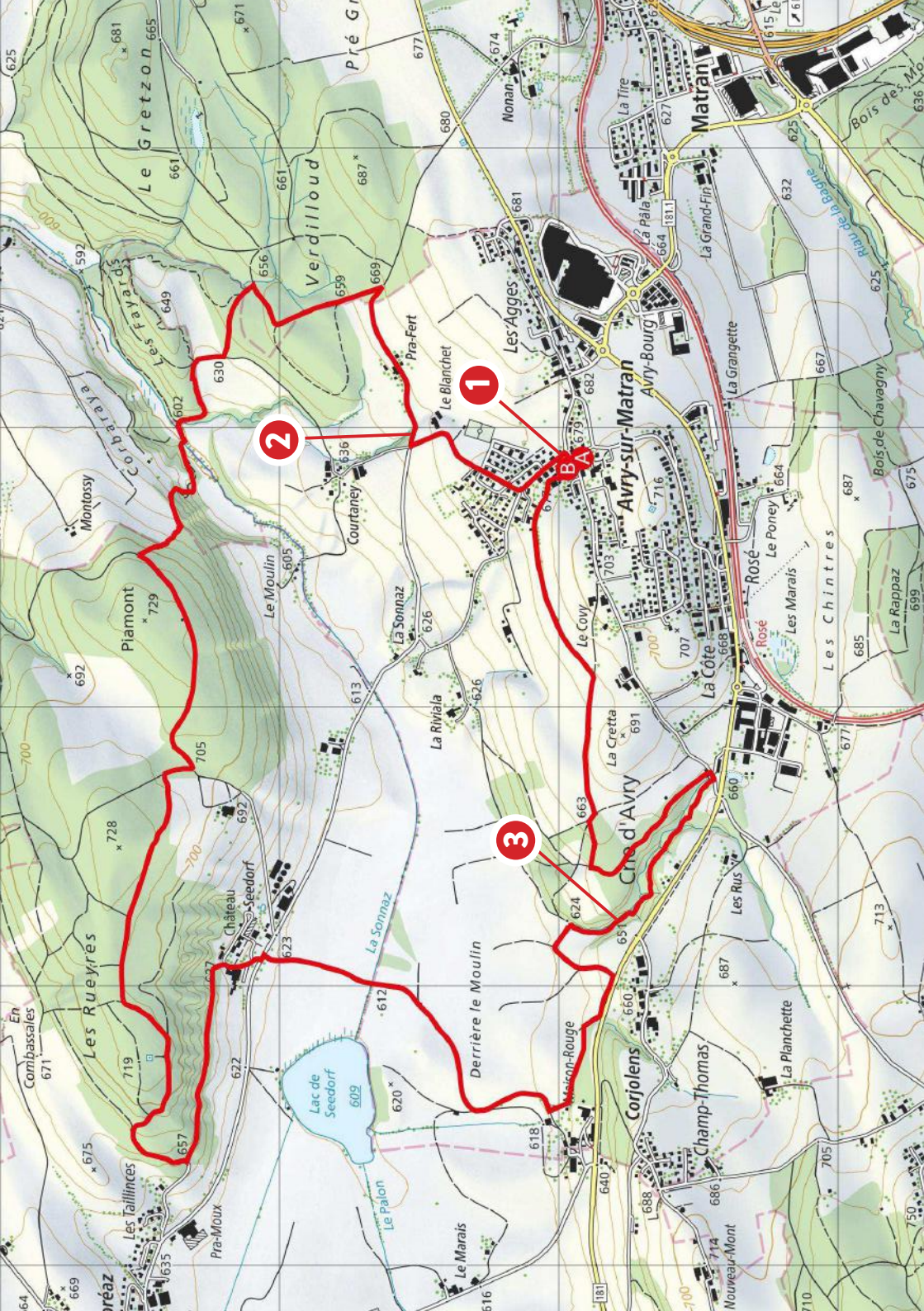
Le randonneur, lui semble d'abord porté par le sport, le plaisir de la nature, le défi et, bien souvent, la contemplation. Le randonneur habite les grands espaces comme le coureur des bois. Il est d'abord un amant de la nature. Et c'est dans cet amour de la nature que pèlerin et randonneur se rejoignent. L'espace d'un instant, ils se retrouvent habités par le même vertige face à l'univers : cette sensation de plus grand que soi, cet espace de transcendance.

C'est dans ces moments que plusieurs randonneurs ont affirmé être devenus pèlerins. Quelque chose d'autre les mettait soudainement en marche, à un autre niveau, et les attirait. Ainsi, que chacun, chacune, au gré des sentiers proposés se fasse soit randonneur, soit pèlerin : randonneurs et pèlerins se croisent. Ils marchent aux frontières d'un même univers, habités par des préoccupations qui se font proches les unes des autres.

Beau Cheminement !

Père Eric Marchand, Curé-modérateur

AVRY-SUR-MATRAN



1
CHAPELLE STE-TRINITÉ
STYLE NÉO-ROMAN
1897



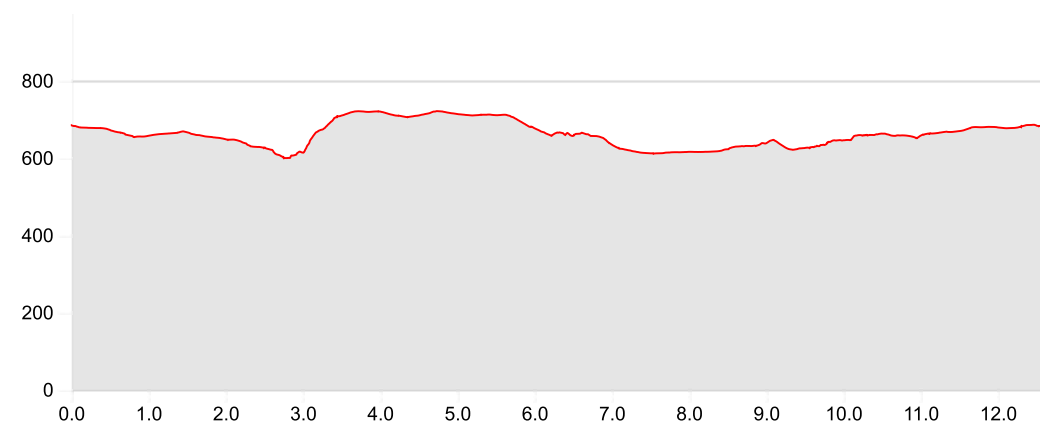
2
ORATOIRE ST-JACQUES
2000



3
VIERGE DE LA CARRIÈRE
2020



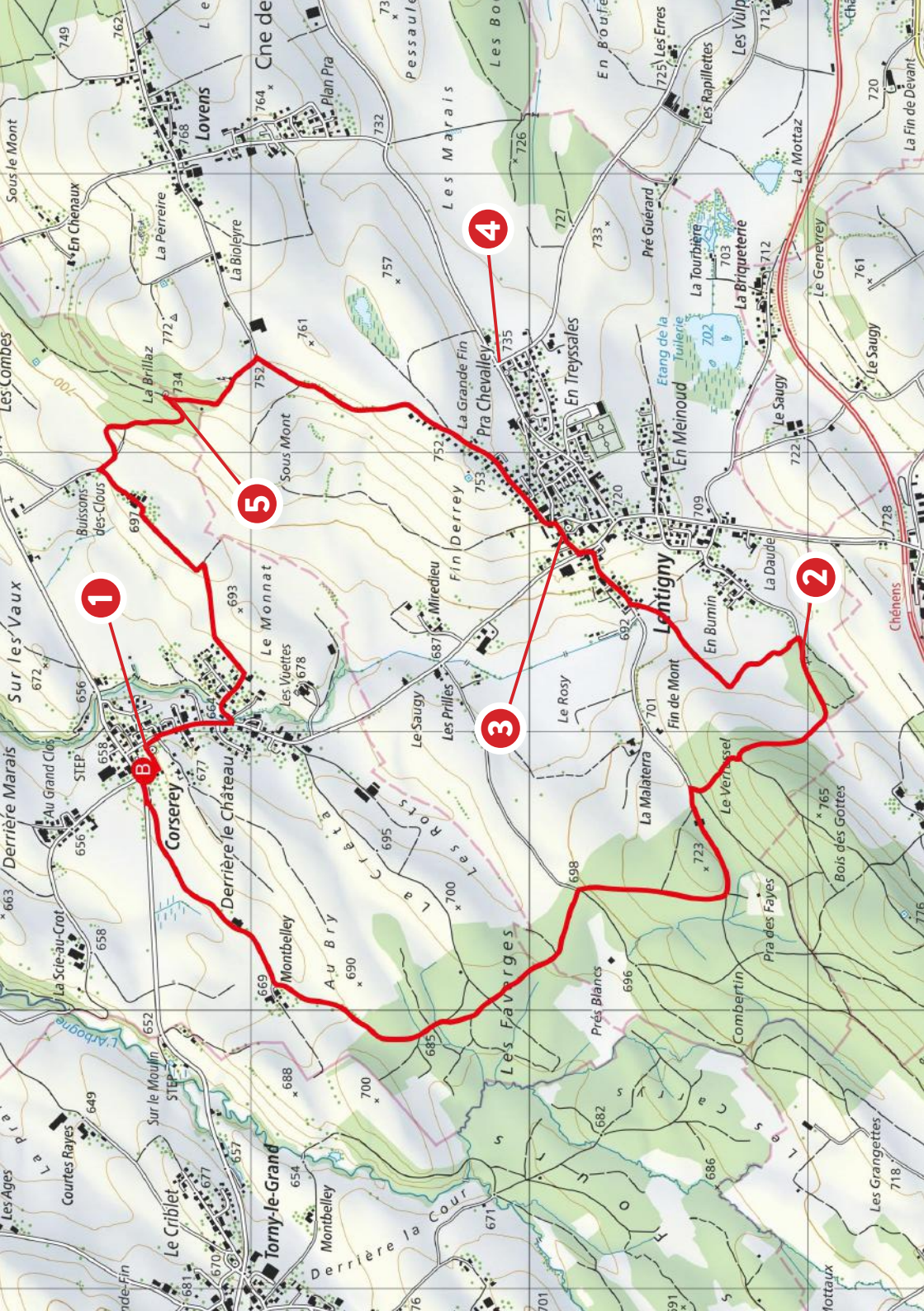
CONTENU À TÉLÉCHARGER
SCANNER ICI



LONGUEUR: 12.59km
MONTÉE / DESCENTE: 326m / 326m

ALTITUDE MIN / MAX: 599m / 721m
À PIED EN ÉTÉ: 3h22


CORSERREY



ÉGLISE STS-PIERRE-ET-PAUL
CONSTRUCTION 1896
CONSÉCRATION 1912



**GROTTE, ORATOIRE
NOTRE-DAME DE LOURDES**
1958



EGLISE STS-PIERRE-ET-PAUL
BAROQUE, CLOCHER EN BULBE
1840



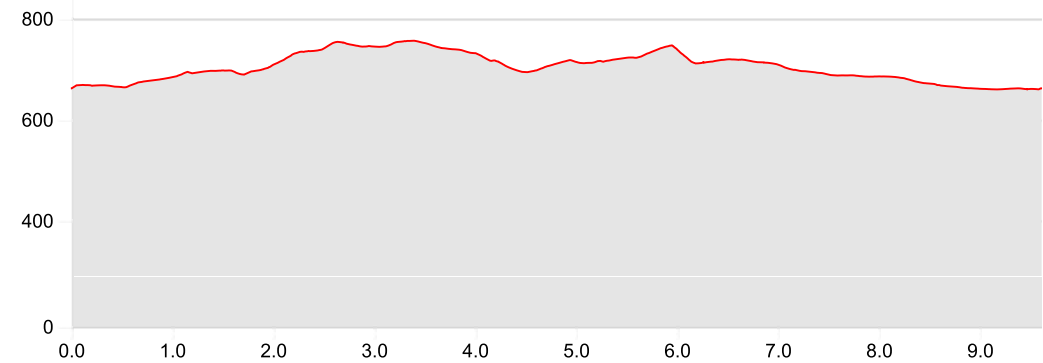
**CHAPELLE
DE PELLEVOISIN**
1894



**CHAPELLE NOTRE-DAME
DE LA BRILLAZ, SAINTE PATRONNE
DE L'UNITÉ PASTORALE, 1927**



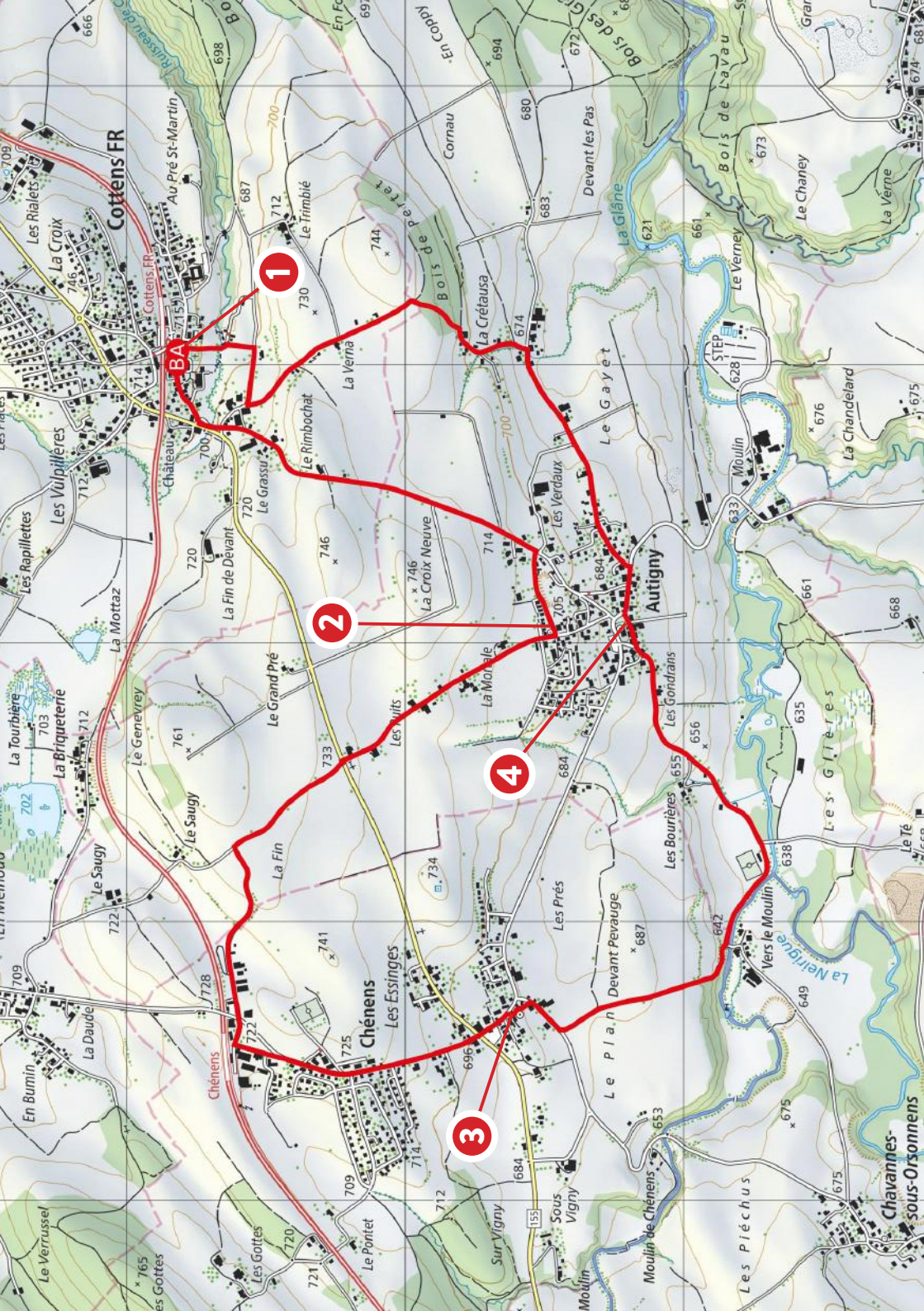
**CONTENU À TÉLÉCHARGER
SCANNER ICI**



LONGUEUR: 9.63km
MONTÉE/DESCENTE: 204m / 204m

ALTITUDE MIN / MAX: 660m / 756m
À PIED EN ÉTÉ: 2h26

COTTENS



ÉGLISE ST-MARTIN
CONSÉCRATION 1958, OEVRES
D'ARTISTES FRIBOURGEOIS



CHAPELLE SAINT-GARIN
PROTECTEUR DU BÉTAIL
1749



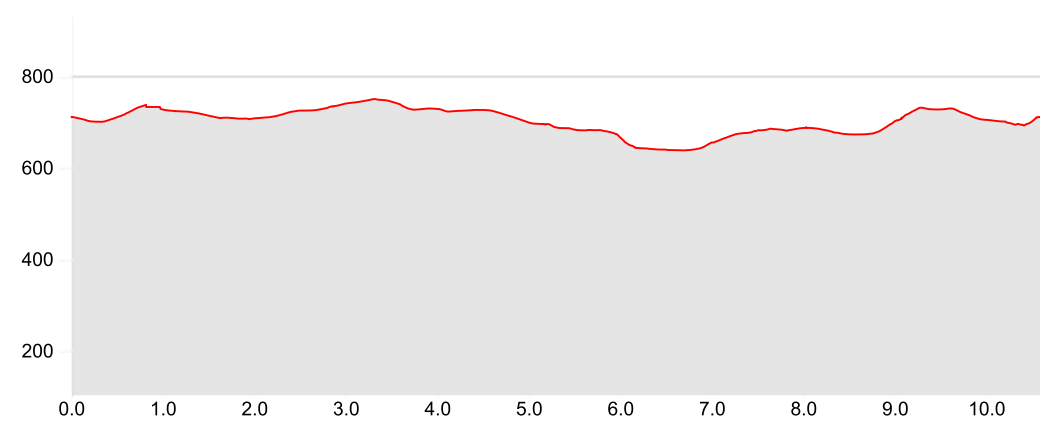
**CHAPELLE
NATIVITÉ-DE-MARIE**
1749



ÉGLISE ST-MAURICE
NÉO-CLASSIQUE
1832



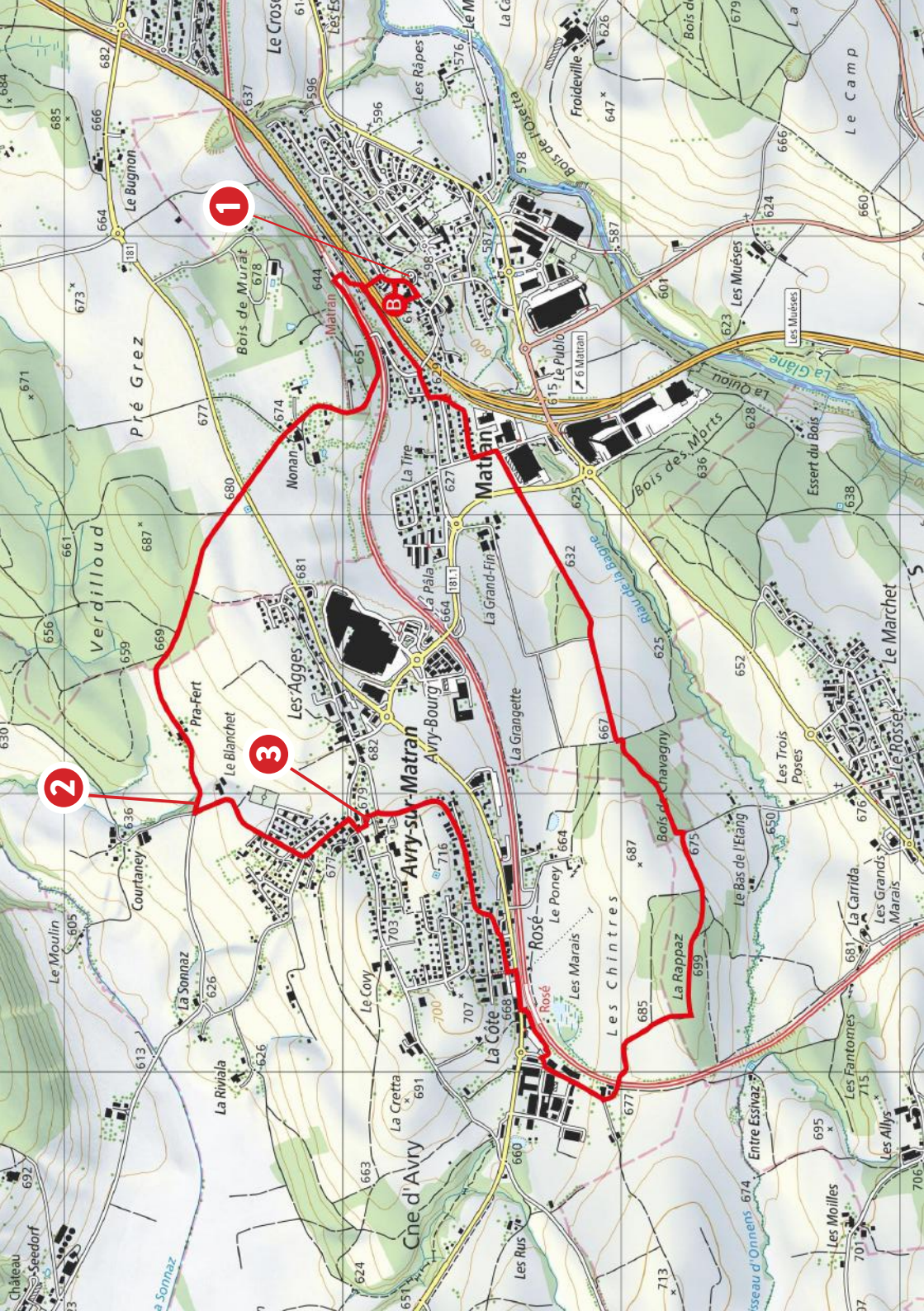
**CONTENU À TÉLÉCHARGER
SCANNER ICI**



LONGUEUR: 10.62km
MONTÉE / DESCENTE: 230m / 231m

ALTITUDE MIN / MAX: 637m / 749m
À PIED EN ÉTÉ: 2h42min

MATRAN NORD



ÉGLISE ST-JULIEN 1146
RECONSTRUCTION 1747



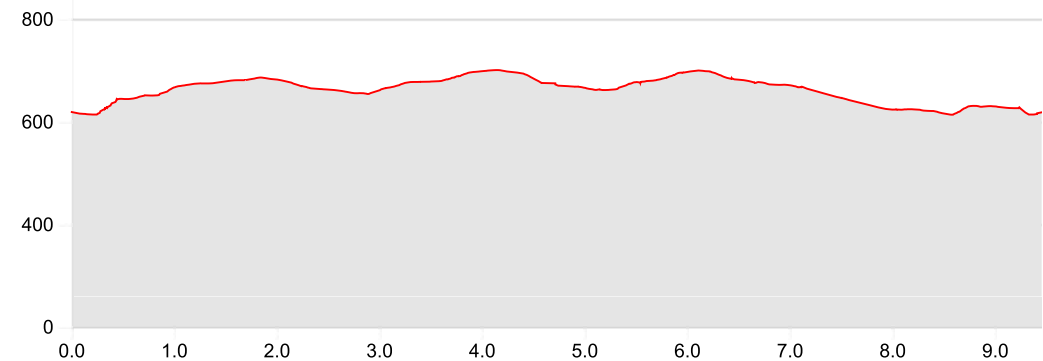
ORATOIRE ST-JACQUES
2000



CHAPELLE SAINTE-TRINITÉ
STYLE NÉO-ROMAN
1897



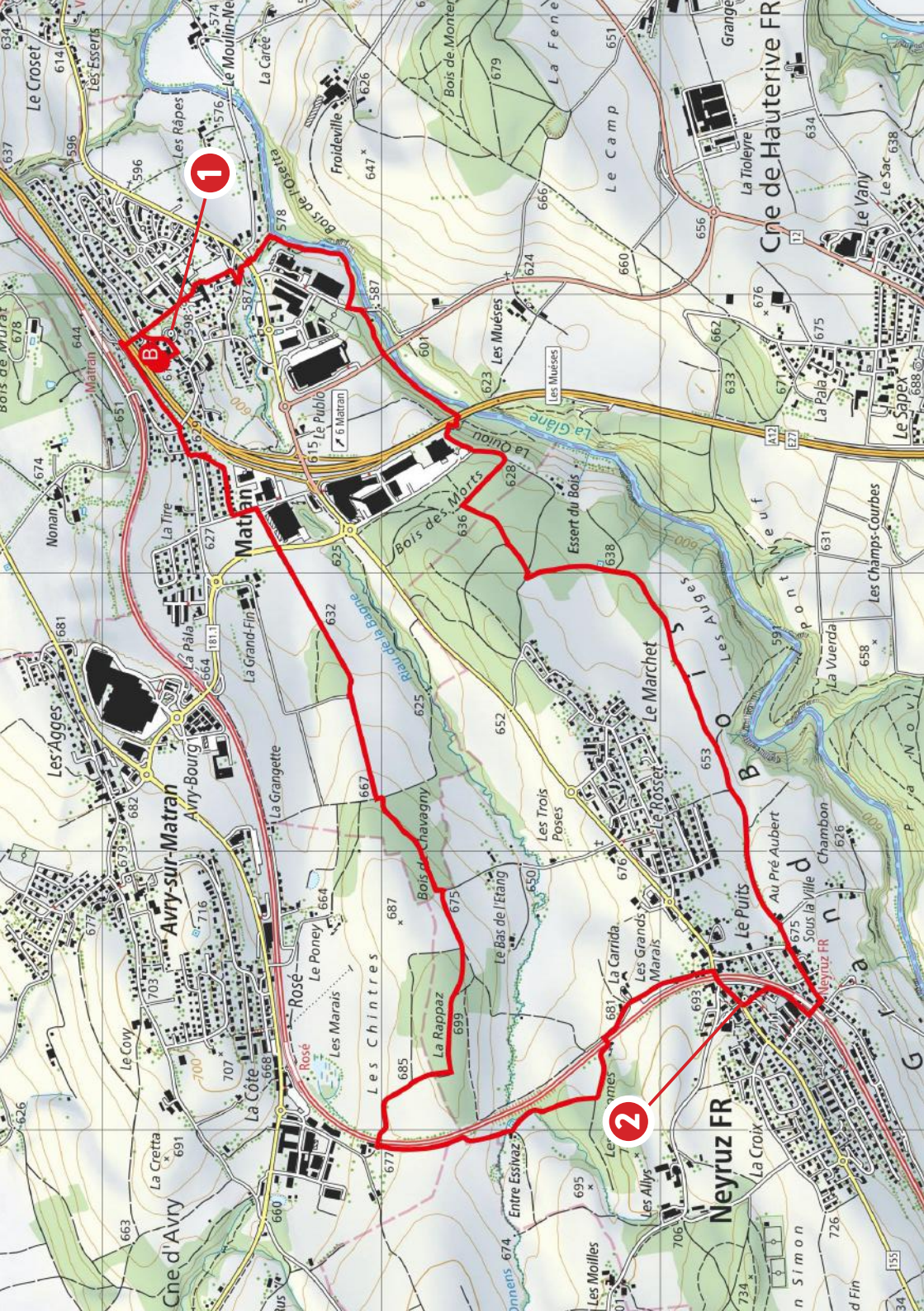
CONTENU À TÉLÉCHARGER
SCANNER ICI



LONGUEUR : 9.47km
MONTÉE / DESCENTE : 198m / 198m

ALTITUDE MIN / MAX : 613m / 700m
À PIED EN ÉTÉ : 2h24

MATRAN SUD



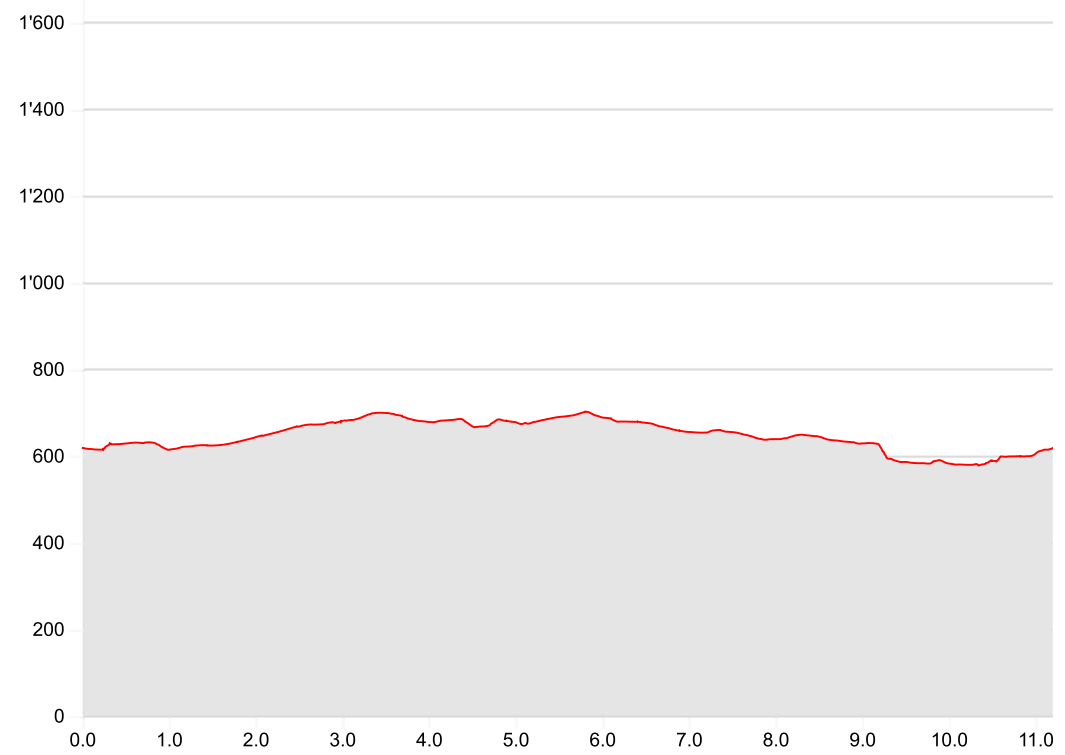
ÉGLISE ST-JULIEN 1146
RECONSTRUCTION 1747



ÉGLISE IMMACULÉE CONCEPTION
1847-1854



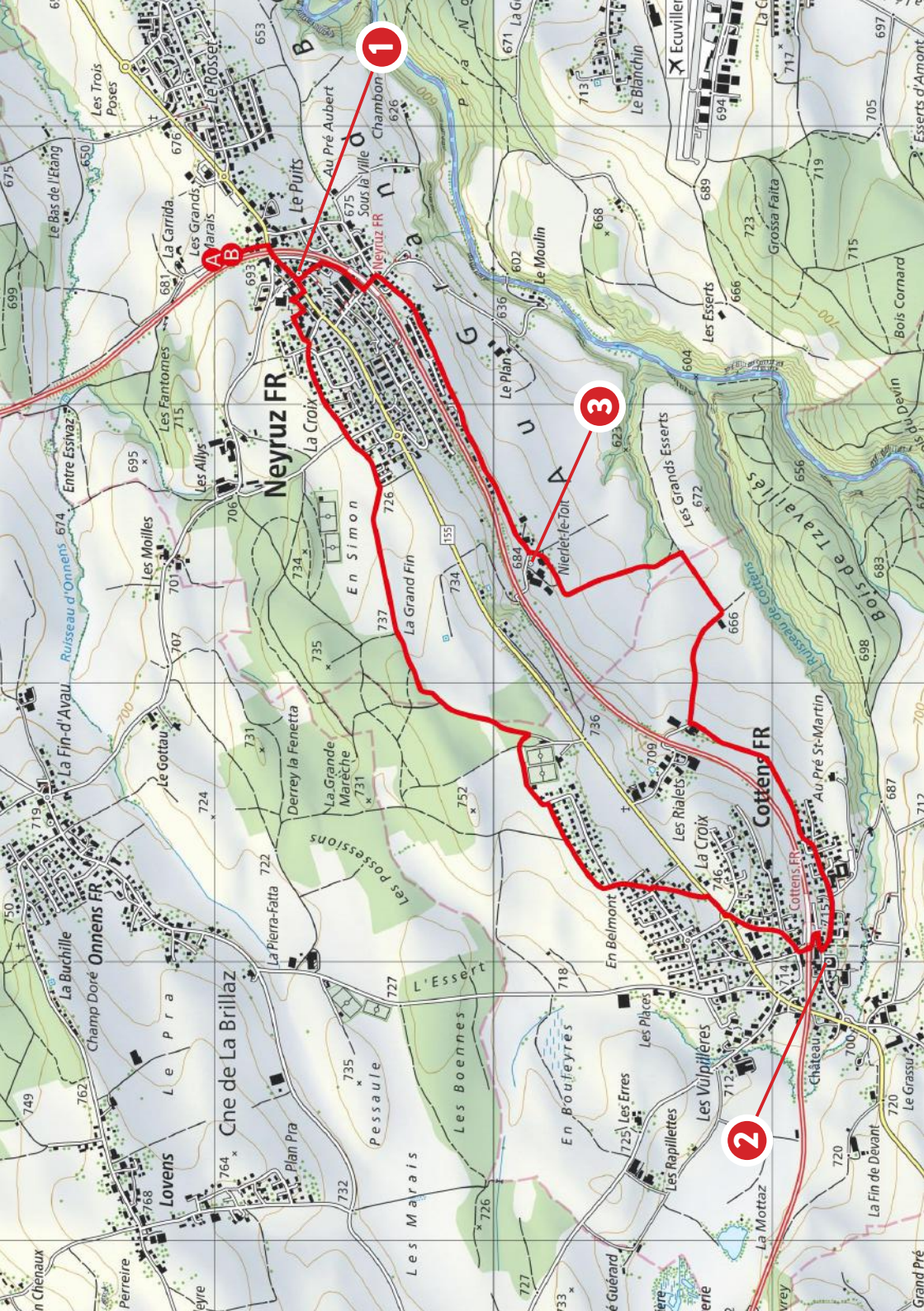
CONTENU À TÉLÉCHARGER
SCANNER ICI



LONGUEUR: 11.22km
MONTÉE / DESCENTE: 245m / 245m

ALTITUDE MIN / MAX: 577m / 701m
À PIED EN ÉTÉ: 2h53

NEYRUZ



ÉGLISE IMMACULÉE
CONCEPTION
1847-1854



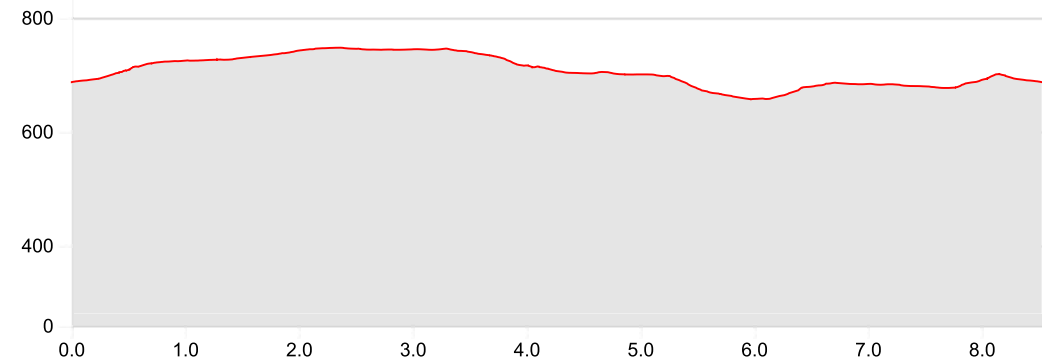
ÉGLISE ST-MARTIN
CONSÉCRATION 1958, OEVRES
D'ARTISTES FRIBOURGEOIS



NOTRE-DAME DE NIERLET
1690



CONTENU À TÉLÉCHARGER
SCANNER ICI



LONGUEUR : 8.54km
MONTÉE / DESCENTE : 131m / 131m

ALTITUDE MIN / MAX : 556m / 747m
À PIED EN ÉTÉ : 2h06

NORÉAZ



**ÉGLISE ST-JACQUES
CONSÉCRATION
1958**



**CHAPELLE ST-GORGON
1599**



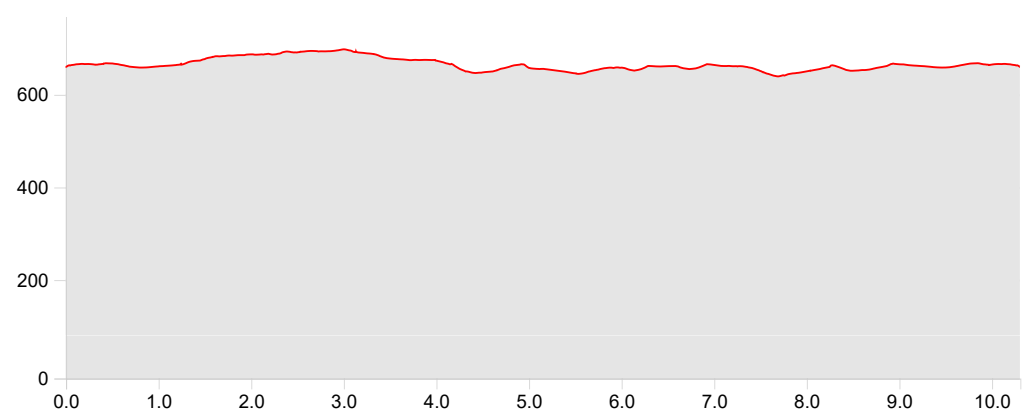
**ORATOIRE
NOTRE-DAME DE FATIMA
1959**



**ÉGLISE ST-MAURICE
FIN 19^{ÈME} SIÈCLE**



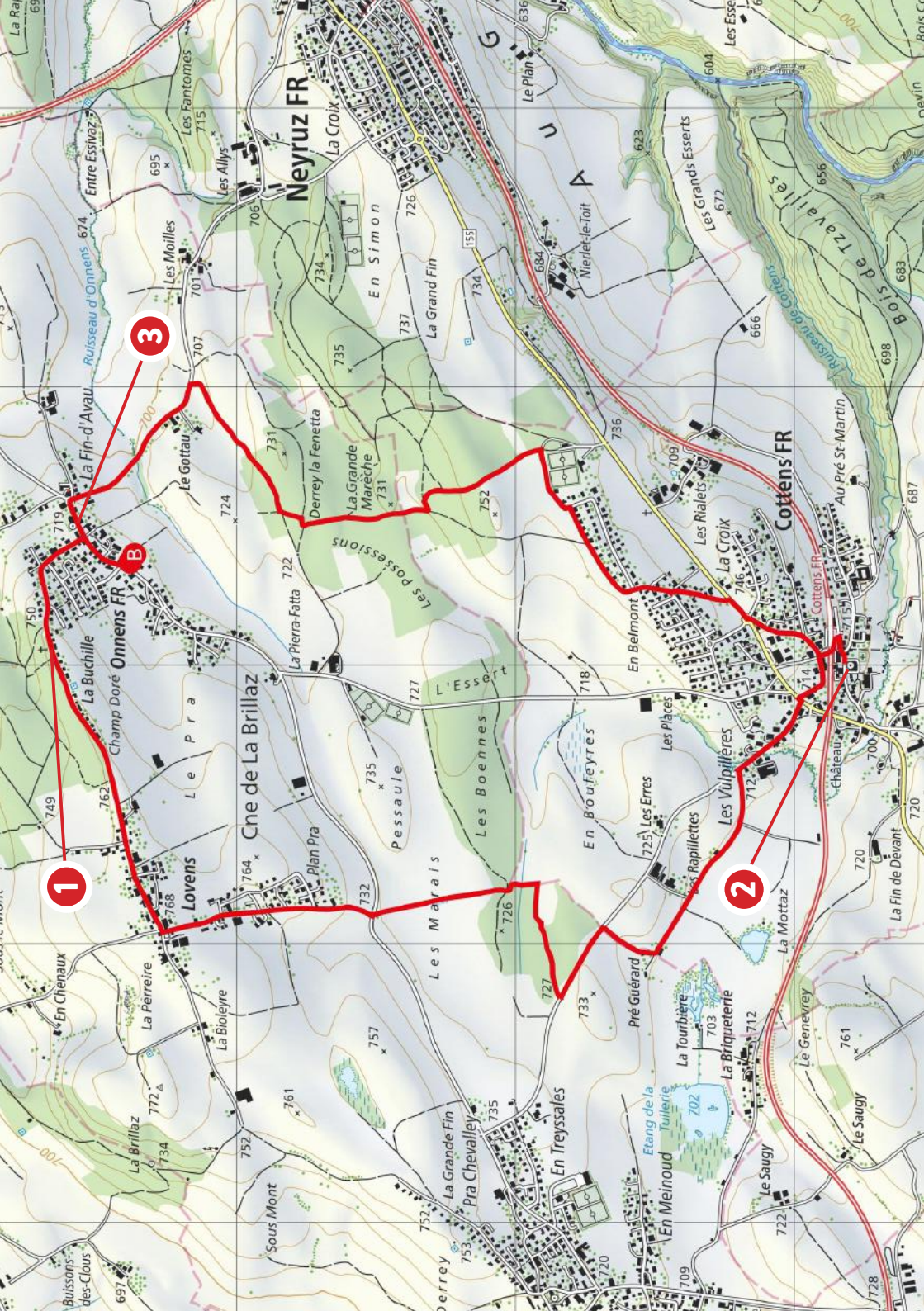
**CONTENU À TÉLÉCHARGER
SCANNER ICI**



LONGUEUR: 10.31km
MONTÉE / DESCENTE: 171m / 171m

ALTITUDE MIN / MAX: 639m / 697m
À PIED EN ÉTÉ: 2h33

ONNENS



1
GROTTE, ORATOIRE
NOTRE-DAME DE CHEZ NOUS
1951



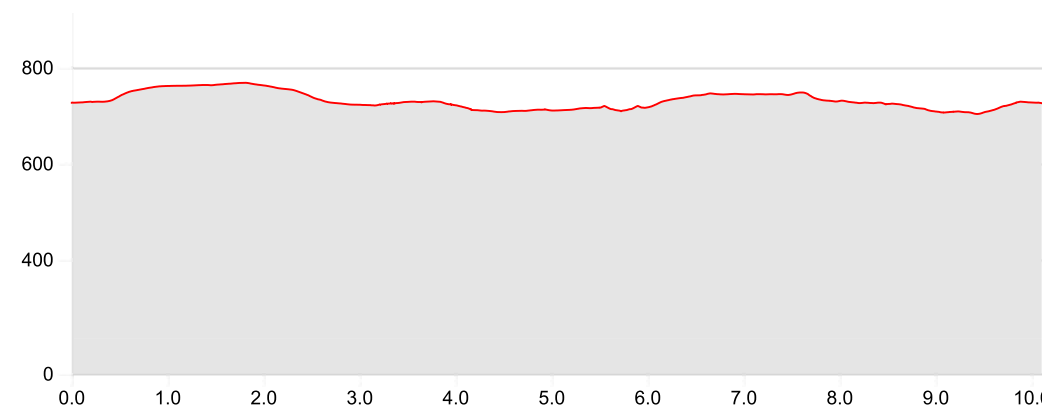
2
ÉGLISE ST-MARTIN
CONSÉCRATION 1958, OEUVRES
D'ARTISTES FRIBOURGEOIS



3
ÉGLISE ST-ANDRÉ
CONSÉCRATION 1913



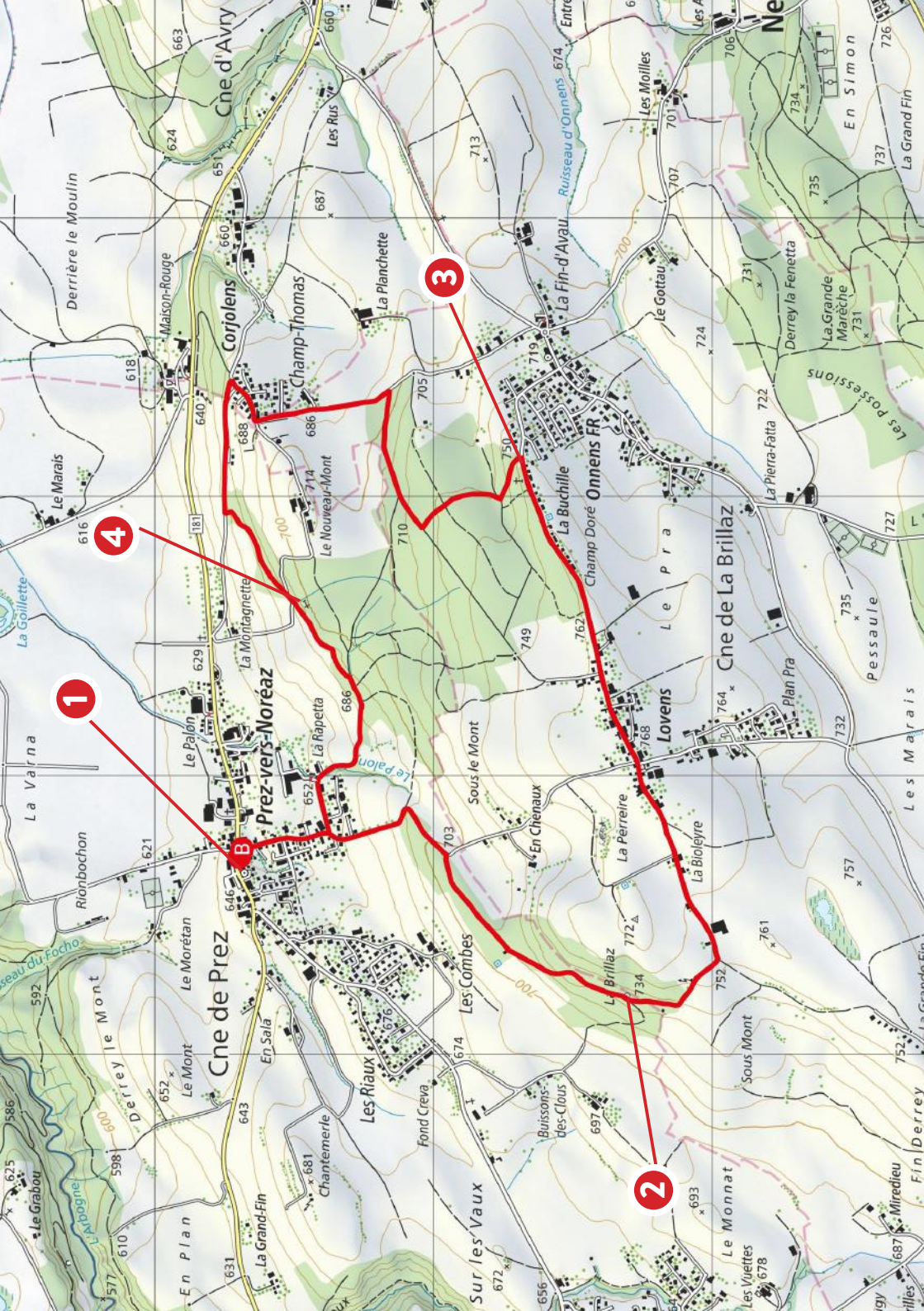
CONTENU À TÉLÉCHARGER
SCANNER ICI



LONGUEUR: 10.08km
MONTÉE / DESCENTE: 152m / 154m

ALTITUDE MIN / MAX: 703m / 768m
À PIED EN ÉTÉ: 2h29

PREZ-VERS-NORÉAZ



1
ÉGLISE ST-JEAN-BAPTISTE
CONSÉCRATION 1835
BOURDON DE 5 TONNES



2
CHAPELLE NOTRE-DAME
DE LA BRILLAZ, SAINTE PATRONNE
DE L'UNITÉ PASTORALE, 1927



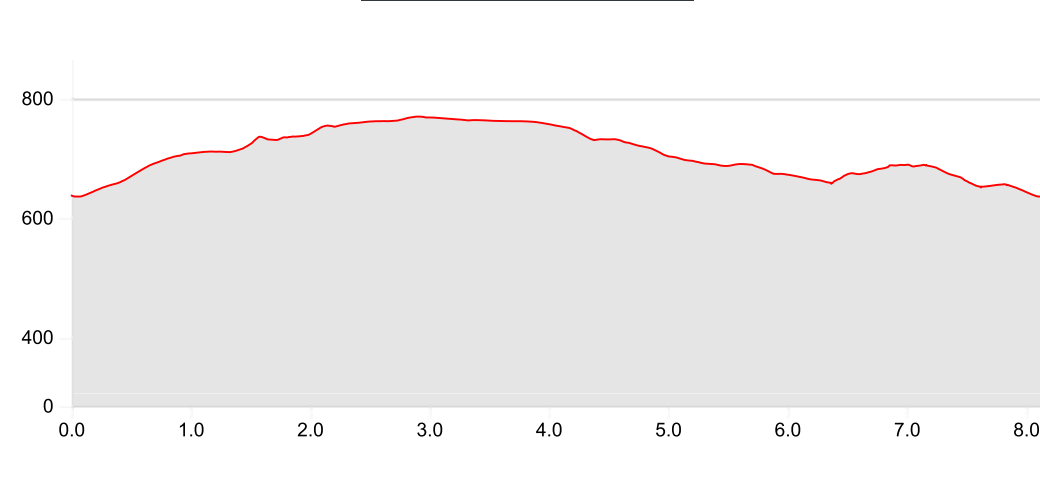
3
GROTTE, ORATOIRE
NOTRE-DAME DE CHEZ NOUS
1951



4
ORATOIRE DU SACRÉ-COEUR
1910



**CONTENU À TÉLÉCHARGER
SCANNER ICI**



LONGUEUR: 8.14km
MONTÉE / DESCENTE: 192m / 193m

ALTITUDE MIN / MAX: 635m / 769m
À PIED EN ÉTÉ: 2h05

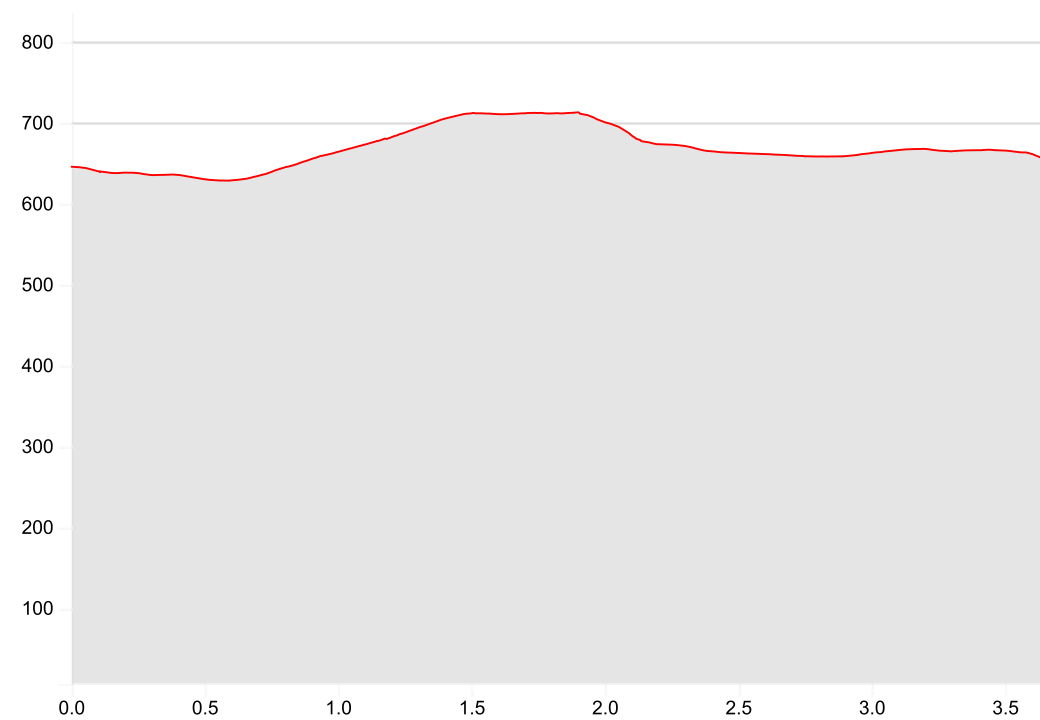
PARCOURS PASTORAL



**ÉGLISE ST-JACQUES
CONSÉCRATION
1958**



**CONTENU À TÉLÉCHARGER
SCANNER ICI**



LONGUEUR: 3.64km
MONTÉE / DESCENTE: 102m / 91m

ALTITUDE MIN / MAX: 628m / 712m
À PIED EN ÉTÉ: 0h58



La Daille, Route de Romont, Neyruz

LA PAIX INTÉRIEURE DES PERSONNES TIENT, DANS UNE LARGE MESURE, DE LA PRÉSERVATION DE L'ÉCOLOGIE ET DU BIEN COMMUN.

LAUDATO SI', PAPE FRANÇOIS

Création graphique et impression:
Association St-Camille
Atelier Bureautique Multimédia

Date 14.07.2022 Version 01

Source des cartes:
Office fédéral de topographie,
dessinées avec suissemobileplus.ch

Pages de couverture, photos:
L. Dessibourg